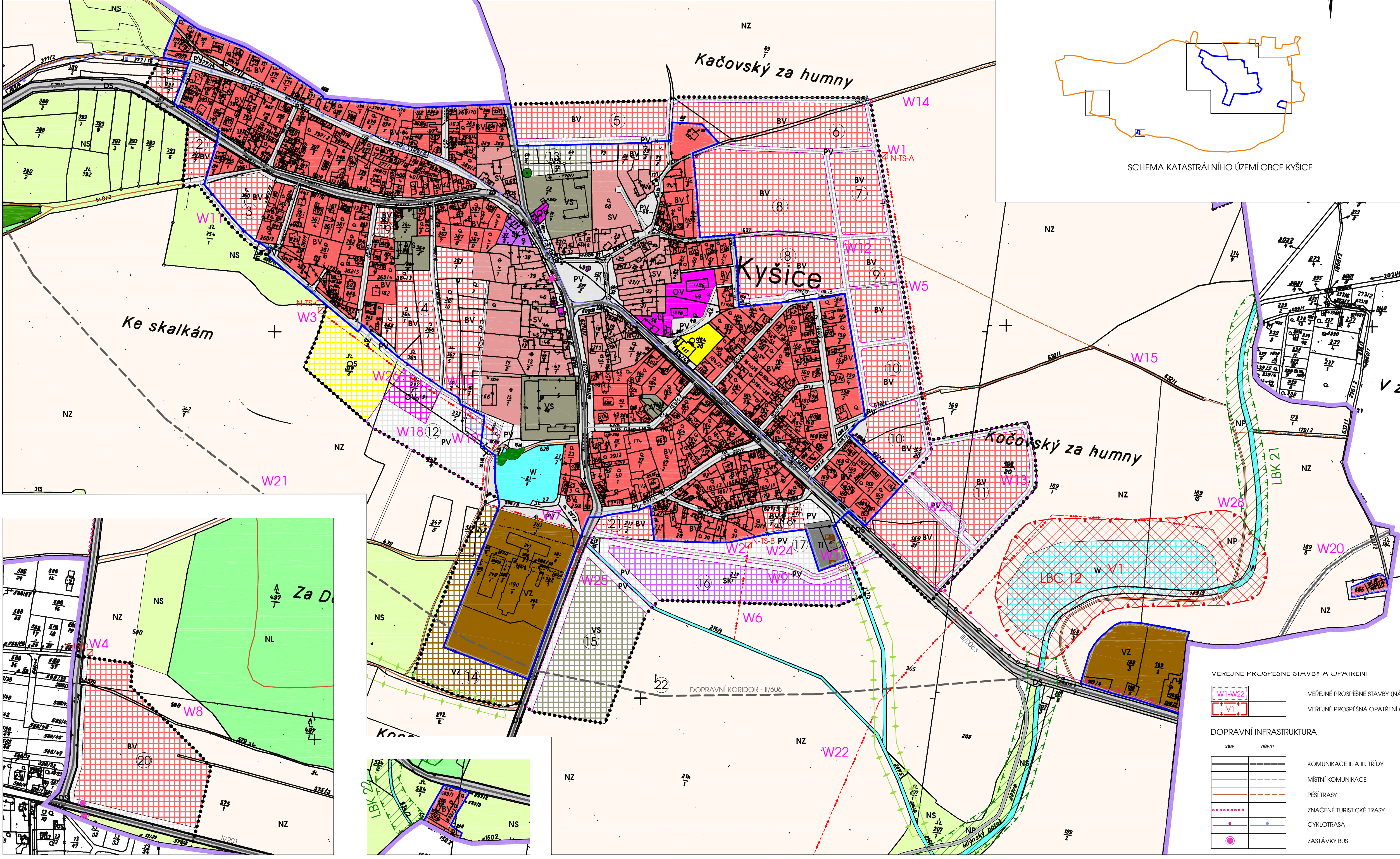
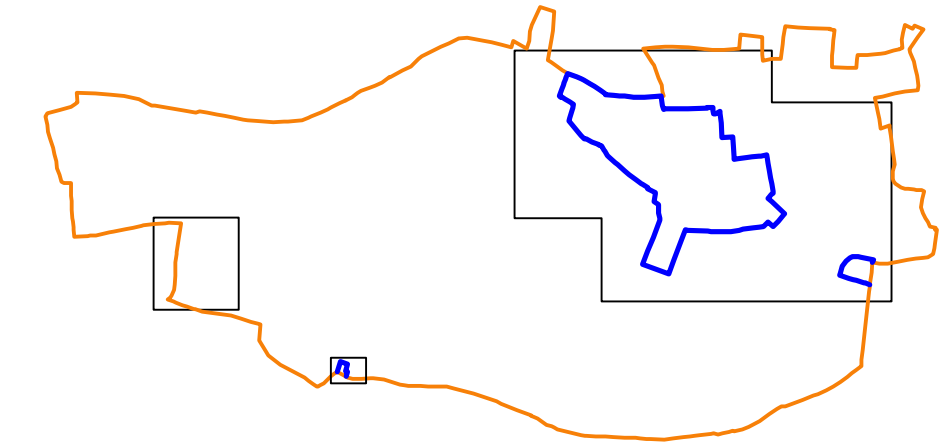



# ÚZEMNÍ PLÁN KYŠICE - HLAVNÍ VÝKRES



## LEGENDA

- HRANICE ŘEŠENÉHO ÚZEMÍ
- HRANICE ZASTAVĚNÉHO ÚZEMÍ
- ZASTAVITELNÉ PLOCHY

### PLOCHY S ROZDÍLNÝM ZPŮSOBEM VYUŽITÍ ÚZEMÍ

- ZASTAVĚNÉ A ZASTAVITELNÉ ÚZEMÍ:
- | plachy stabilizované | plachy změn | PLOCHY BYDLENÍ                                     |
|----------------------|-------------|--|
| BV                   | BV          | PLOCHY BYDLENÍ - venkovské                         |
| SV                   | SV          | PLOCHY SMÍŠENÉ OBYTNÉ                              |
| SK                   | SK          | PLOCHY SMÍŠENÉ OBYTNÉ - komerční                   |
| OS                   | OS          | PLOCHY OBČANSKÉHO VYBAVENÍ                         |
| OV                   | OV          | PLOCHY PRO TĚLESNOU VÝCHOVU A SPORT                |
| RI                   |             | OSTATNÍ OBČANSKÁ VYBAVENOST                        |
| PV                   | PV          | PLOCHY INDIVIDUÁLNÍ REKREACE                       |
| W                    |             | PLOCHY VEŘEJNÝCH PROSTRANSTVÍ (VČ. PARKU A ZELENĚ) |
| TI                   |             | PLOCHY VODNÍ A VODOHOSPODÁRSKÉ                     |
| DS                   |             | PLOCHY TECHNICKÉ INFRASTRUKTURY                    |
| VZ                   |             | PLOCHY DOPRAVNÍ INFRASTRUKTURY - SILNIČNÍ          |
| VS                   |             | PLOCHY ZEMĚDĚLSKÉ                                  |
|                      |             | PLOCHY SMÍŠENÉ VÝROBNÍ                             |

### NEZASTAVĚNÉ ÚZEMÍ:

- | stav | návrh | PLOCHY SMÍŠENÉ NEZASTAVĚNÉHO ÚZEMÍ                      |
|------|-------|---|
| NL   |       | PLOCHY LESNÍ  |
| NZ   |       | PLOCHY ZPF (ORNÁ PŮDA)                                  |
| NS   |       | PLOCHY TRAVNÍCH POROSTŮ                                 |
| ND   |       | PLOCHY SADŮ   |
| NP   | NP    | PLOCHY PŘÍRODNÍ (BIOCENTRA)                             |
| NP   | NP    | PLOCHY PŘÍRODNÍ (BIOKORIDORY)                           |
| NT   |       | PLOCHY PŘÍRODNÍ (NATURA 2000 - evrop. význam. lokalita) |
| W    |       | PLOCHY VODNÍ A VODOHOSPODÁRSKÉ                          |

### ÚZEMNÍ SYSTÉMI EKOLOGICKE STABILITY A ÚPK

- | stav | návrh | LOKÁLNÍ BIOCENTRUM - LBC                     |
|------|-------|--|
|      |       | LOKÁLNÍ BIODOR - LBK                         |
|      |       | NATURA 2000 - evropsky významná lokalita     |
|      |       | VKP - VÝZNAMNÉ KRAJINNÉ PRVKY (REGISTROVÁNE) |
|      |       | IP - INTERAKČNÍ PRVKY                        |
|      |       | PAMÁTNÉ STROMY (bod, plocha)                 |

### TECHNICKÁ INFRASTRUKTURA

- | stav | návrh | TRAFOSTANICE VN/NN VČ. OP                |
|------|-------|--|
|      |       | NADZ. ELEKTRICKÁ VEDENÍ VN 22kV VČ. OP   |
|      |       | NADZ. ELEKTRICKÁ VEDENÍ ZVN 400kV VČ. OP |
|      |       | ČERPACÍ STANICE (ČS)                     |

### VEŘEJNÉ PROSPĚŠNÉ STAVBY A OPATŘENÍ

- W1-W22 VEŘEJNÉ PROSPĚŠNÉ STAVBY (NÁVRH TI, DI A PV)
- V1 VEŘEJNÉ PROSPĚŠNÁ OPATŘENÍ (ÚSES-LBC NÁVRH)

### DOPRAVNÍ INFRASTRUKTURA

- | stav | návrh | KOMUNIKACE II. A III. TŘÍDY |
|------|-------|-----------------------------|
|      |       | MÍSTNÍ KOMUNIKACE           |
|      |       | PĚŠÍ TRASY                  |
|      |       | ZNAČENÉ TURISTICKÉ TRASY    |
|      |       | CYKLOTRASA                  |
|      |       | ZASTÁVKY BUS                |



<b>zpracovatel:</b> Ing. arch. Ivana Tichá, Praha 7, Heřmanova 37 <b>pořizovatel:</b> OÚ Kyšice <b>vypracoval:</b> Ing. Pavel Mička, Stopro s.r.o., Praha 5, Radlická 37/901	<b>měřítko:</b> 1:2880 <b>datum:</b> 04/2011 <b>stupeň dok.:</b> ÚZP <b>č. paré:</b> c. výkresu:
<b>ÚZEMNÍ PLÁN KYŠICE</b> HLAVNÍ VÝKRES	
<b>1.2a</b>	